

РЕЕСТР

мест (площадок) накопления коммунальных отходов на территории Советского сельского поселения  
Калачевского муниципального района Волгоградской области  
по состоянию на 13.04.2022.года

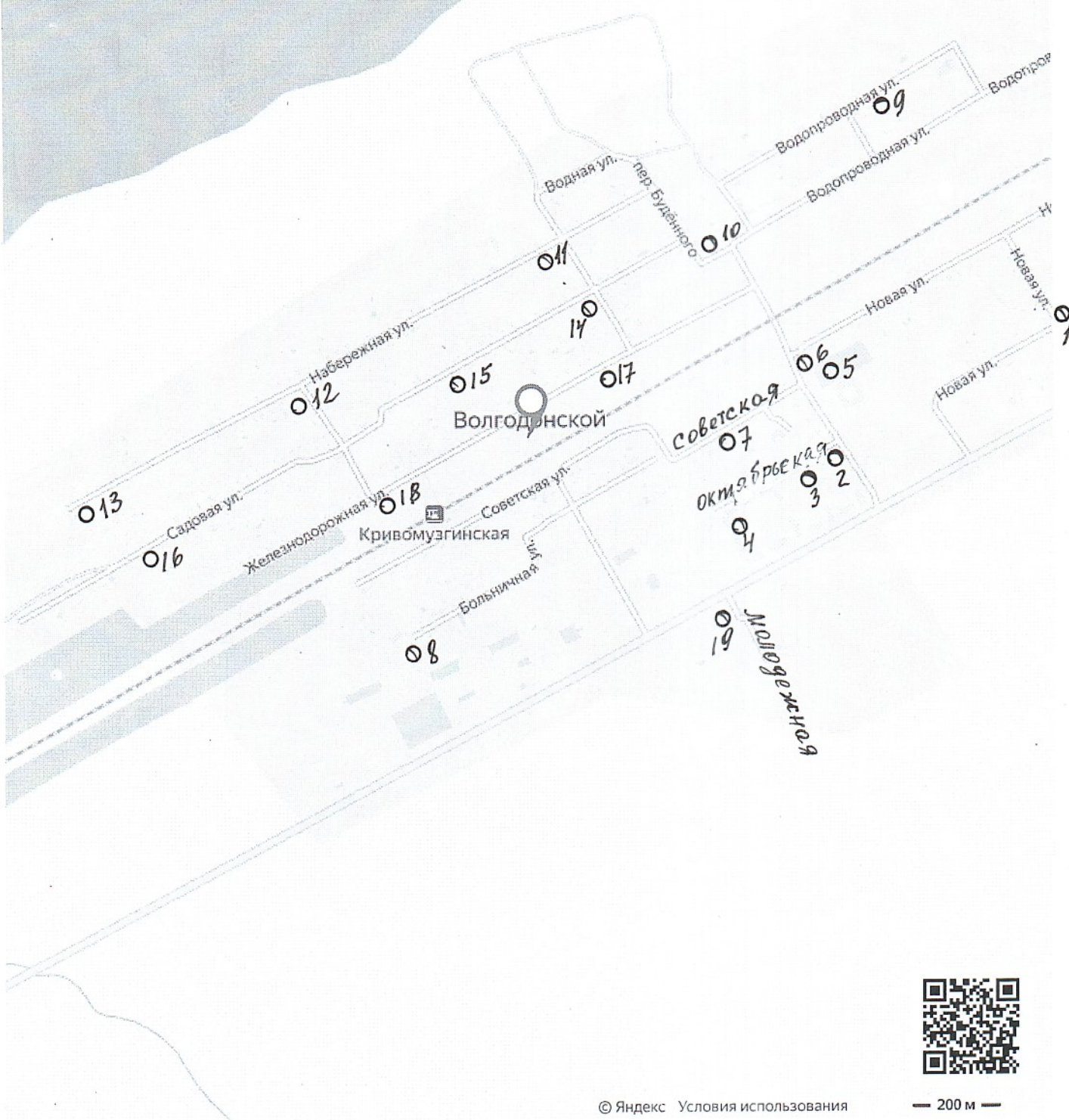
Данные о нахождении мест (площадок) накопления твердых коммунальных отходов		Данные о технических характеристиках мест (площадок) накопления твердых коммунальных отходов			Данные о собственниках мест (площадок) накопления твердых коммунальных отходов	Данные об источниках образования твердых коммунальных отходов, которые складываются в местах (на площадках) накопления твердых коммунальных отходов	
Сведения об адресе и (или) географических координатах мест (площадок) накопления твердых коммунальных отходов	Схема размещения мест (площадок) накопления твердых коммунальных отходов	Сведения используемого покрытия и площадки	Информация о размещенных контейнерах и бункерах с указанием их объема				Информация о планируемых к размещению контейнерах и бункерах с указанием их объема
			количество контейнеров, бункеров	V, контейнера, бункера, куб. м			
1	2	3	4	5	6	7	8
п. Волгодонской ул. Новая, д.14	№1	бетон 9кв.м	1	1.1		Администрация Советского сельского поселения, п. Волгодонской, ул. Больничная.2	жилые дома, ул. Новая №1 по № 23
п. Волгодонской ул. Октябрьская, д.20	№1	бетон 9кв.м	3 1	1.1 7.0		Администрация Советского сельского поселения, п. Волгодонской, ул. Больничная.2	жилые дома №16-№20
п. Волгодонской ул. Октябрьская д.12	№1	бетон 9кв.м	2	1.1		Администрация Советского сельского поселения, п. Волгодонской, ул. Больничная.2	жилые дома №10-№15
п. Волгодонской ул. Октябрьская, д.9		точка сбора	1	1.1		МКОУ «Октябрьский лицей»	школа
п. Волгодонской ул. Советская, д.2	№1	бетон 9кв.м	2	1.1		Администрация Советского сельского поселения, п. Волгодонской, ул. Больничная.2	жилые дома №2-№30
п. Волгодонской ул. Советская, д.2а		точка сбора	1	1.1		МКОУ «Октябрьский лицей»	школа
п. Волгодонской ул. Советская, д.40	№1	бетон 9кв.м	2	1.1		Администрация Советского сельского поселения, п. Волгодонской, ул. Больничная.2	жилые дома
п. Волгодонской ул. Водопроводная, д.16	№1	бетон 9кв.м	2	1.1		Администрация Советского сельского поселения, п. Волгодонской, ул. Больничная.2	жилые дома
п. Волгодонской ул. Больничная, д.6	№1	бетон, 9кв.м	1	1.1		Администрация Советского сельского поселения, п. Волгодонской, ул. Больничная.2	жилые дома
п. Волгодонской пер. Буденного, д.1	№1	бетон 9кв.м	2	1.1		Администрация Советского сельского поселения, п. Волгодонской, ул. Больничная.2	жилые дома
п. Волгодонской ул. Железнодорожная, д.34	№1	бетон 9кв.м	2 1	1.1 7.0		Администрация Советского сельского поселения, п. Волгодонской, ул. Больничная.2	жилые дома
п. Волгодонской ул. Железнодорожная, д.34	№1	бетон 9кв.м	2	1.1		Администрация Советского сельского поселения, п. Волгодонской, ул. Больничная.2	жилые дома





п. Комсомольский, ул.Тульская, д.7	№2	точка сбора	1	1.1		Администрация Советского сельского поселения,п.Волгодонск ой, ул. Больничная.2	жилые дома
п. Комсомольский, ул.Комсомольская, д.45Б	№2	точка сбора	2	0.75		МКУО «Советская СШ» (дошкольные группы)	детский сад
п. Комсомольский, ул.Прямая 7А	№2	точка сбора	1	1.1		МКУО «Советская СШ»	школа
п. Октябрьский, ул. Шлюзовая,д.6	№3	бетон 9кв.м.	1	1.1		Администрация Советского сельского поселения,п.Волгодонск ой, ул. Больничная.2	жилые дома
х. Степной, ул. Степная,д.2	№4	бетон 9кв.м.	1	1.1		Администрация Советского сельского поселения,п.Волгодонск ой, ул. Больничная.2	жилые дома
х. Степной, ул. Степная,д.15	№4	точка сбора	1	1.1		Администрация Советского сельского поселения,п.Волгодонск ой, ул. Больничная.2	жилые дома
х. Степной, ул. Центральна,д.14	№4	бетон 9кв.м	2	1.1		Администрация Советского сельского поселения,п.Волгодонск ой, ул. Больничная.2	жилые дома
х. Степной, ул. Центральная, д.56	№4	бетон 9кв.м.				Администрация Советского сельского поселения,п.Волгодонск ой, ул. Больничная.2	жилые дома
х. Степной, ул. Центральная,д.64а	№4	бетон	1	0.75		МКУО «Октябрьский лицей» Средне- ЦарицынскаяОШ»	школа
п.Комсомольский КС Волгоградского ЛПУМГ- мех. мастерская	№5	бетон 4кв.м	1	1.1		КС Волгоградского ЛПУГ ООО «Газпром трансгаз Волгоград»	мех. мастерская
п.Комсомольский КС Волгоградского ЛПУМГ- бокс АТЦ	№5	бетон 4кв.м.	1	1.1		КС Волгоградского ЛПУГ ООО «Газпром трансгаз Волгоград»	бокс АТЦ
п.Комсомольский КС Волгоградского ЛПУМГ- столовая	№5	бетон 4кв.м	1	1.1		КС Волгоградского ЛПУГ ООО «Газпром трансгаз Волгоград»	столовая
п.Октябрьский, Шлюз «12	№6	бетон 4кв.м	1	1.1		Донской РГСиС- филиал ФБУ	шлюз
п.Комсомольский, СНТ «Синтез»	№7	бетон 4кв.м	2	1.1		СНТ «Синтез»	дачи
п. Октябрьский ГК «Миг»	№8	Бетон 12 кв.м	1	0,75		ГК «Миг»	гаражи

Схема размещения  
площадок тх0 w1



© Яндекс Условия использования

— 200 м —



Можно не печатать, установите Яндекс.Карты на телефон

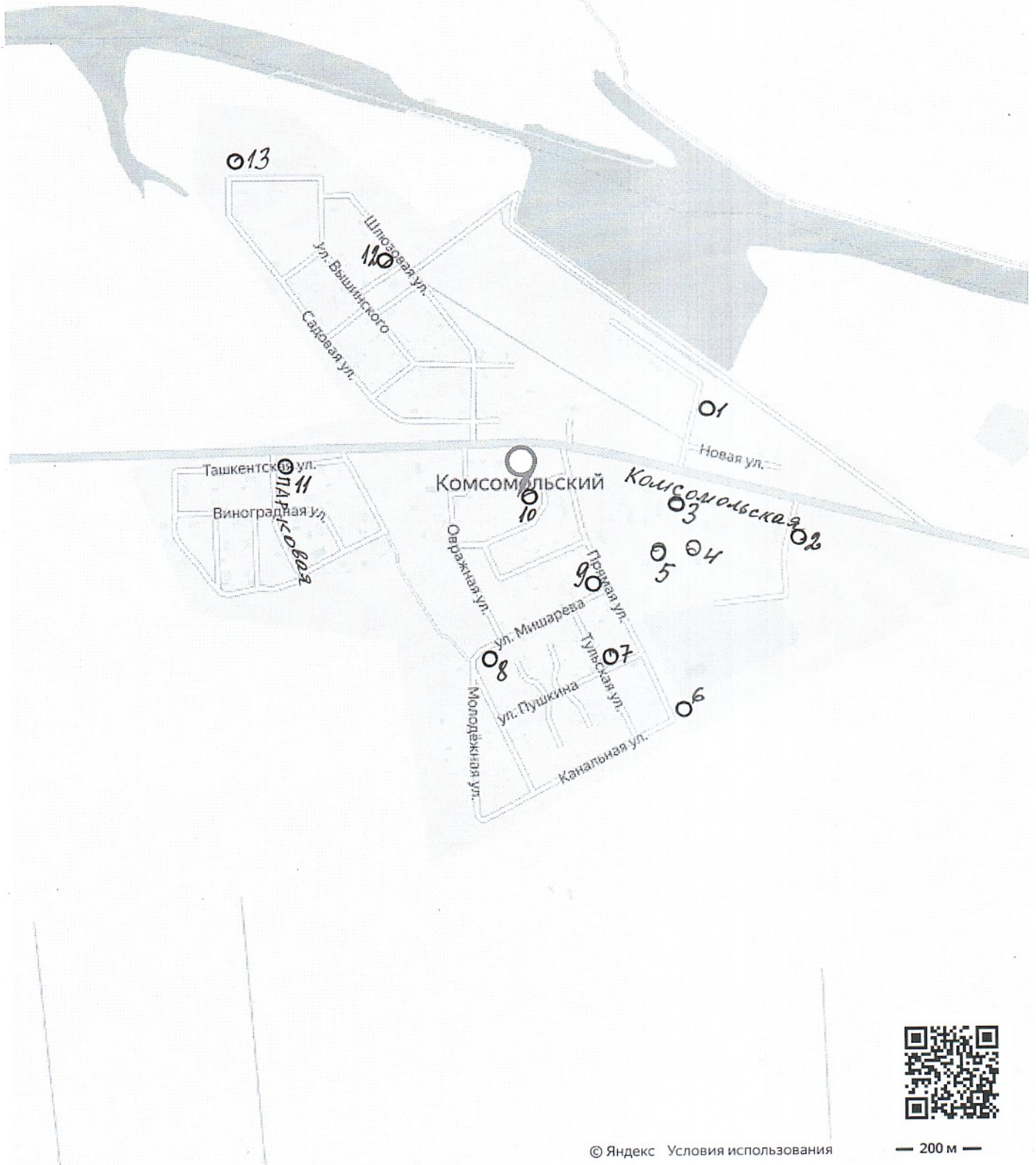
посёлок Волгодонской

Россия, Волгоградская область, Калачёвский район, посёлок Волгодонской



Яндекс

# Схема № 2 карманные территории ТКО



© Яндекс Условия использования

— 200 м —



Можно не печатать, установите Яндекс.Карты на телефон

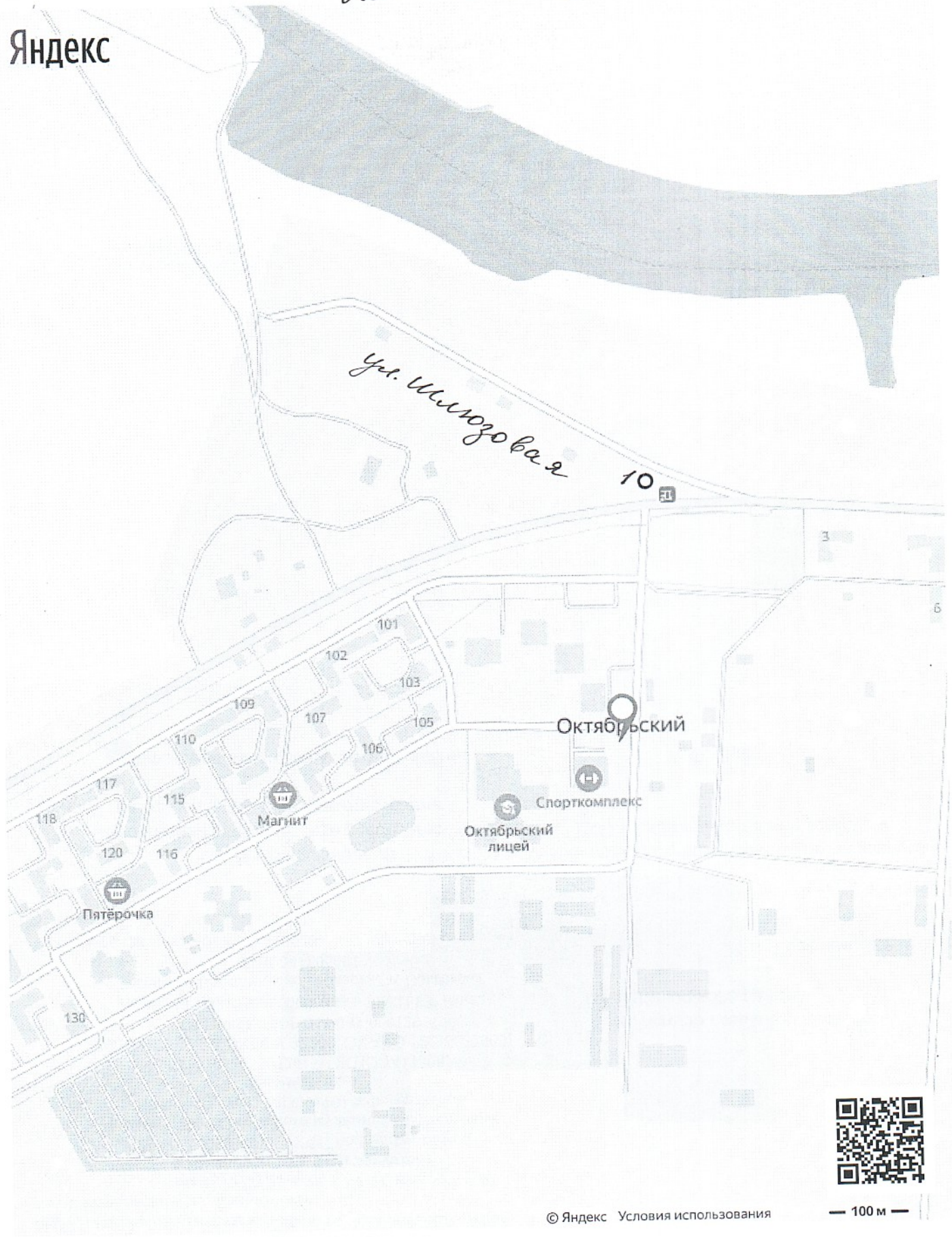
## посёлок Комсомольский

Россия, Волгоградская область, Калачёвский район, посёлок Комсомольский



# Схема №3

Яндекс



© Яндекс Условия использования

— 100 м —



Можно не печатать, установите Яндекс.Карты на телефон

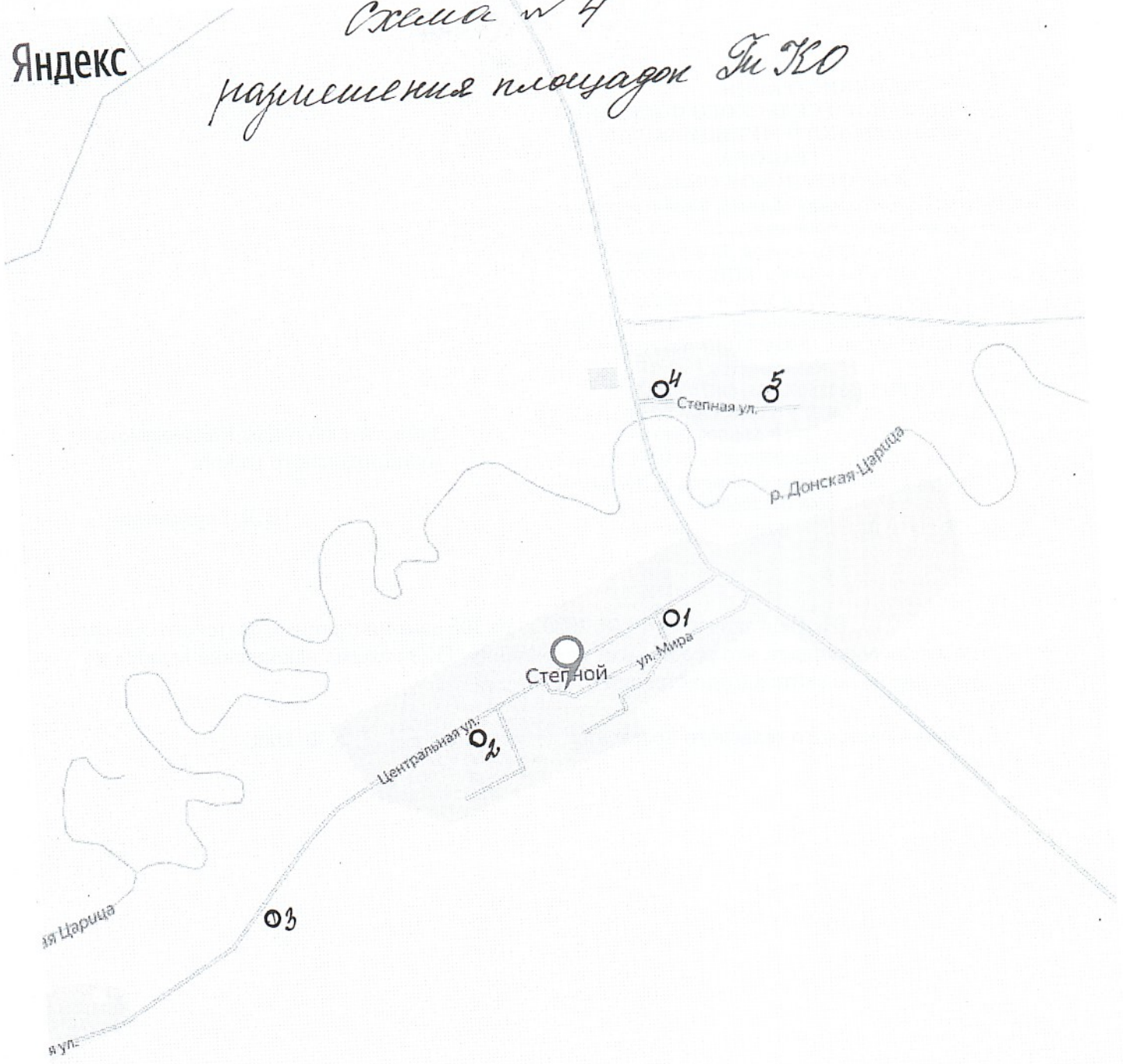
## поселок Октябрьский

Россия, Волгоградская область, Калачёвский район, поселок Октябрьский



Яндекс

Схема № 4  
размещения площадок ГИЗКО



© Яндекс Условия использования

500 м



Можно не печатать, установите Яндекс.Карты на телефон

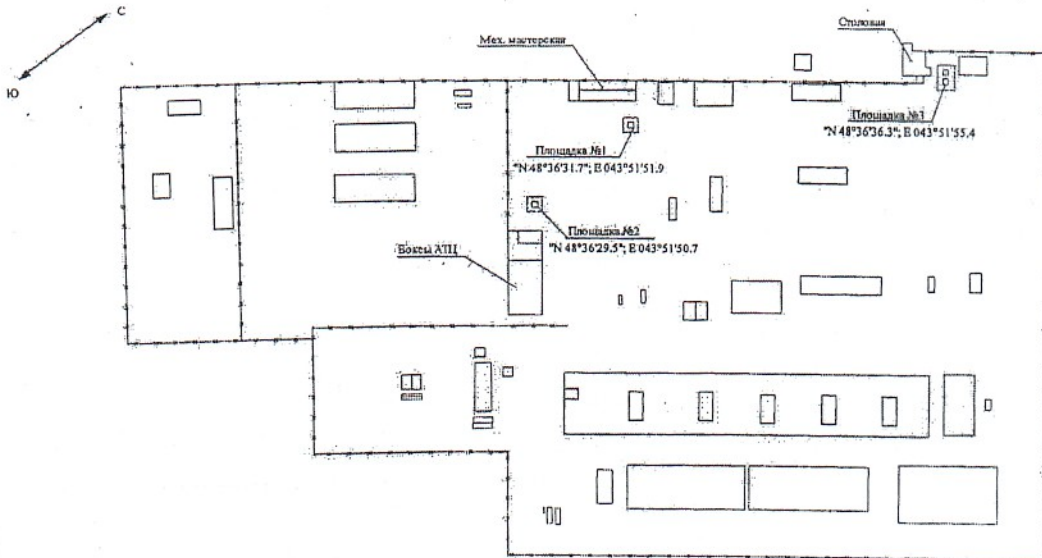
**хутор Степной**

Россия, Волгоградская область, Калачёвский район, хутор Степной

Схема № 5  
размещения площадок ТКО

ПЛАН М 1 : 2000

РАСПОЛОЖЕНИЕ МЕСТ (ПЛОЩАДОК) НАКОПЛЕНИЯ ТКО НА ТЕРРИТОРИИ КС ВОЛГОГРАДСКОГО  
ЛПУМГ



Примечания

Места (площадки) накопления ТКО  
расположены в 4,5 км к югу от  
г. Близнецкого (исключено пункта  
п. Комсомольский Калачевского района  
Волгоградской области)



Схема № 6

Школы № 12  
09

Яндекс



© Яндекс Условия использования

— 100 м —



Можно не печатать, установите Яндекс.Карты на телефон

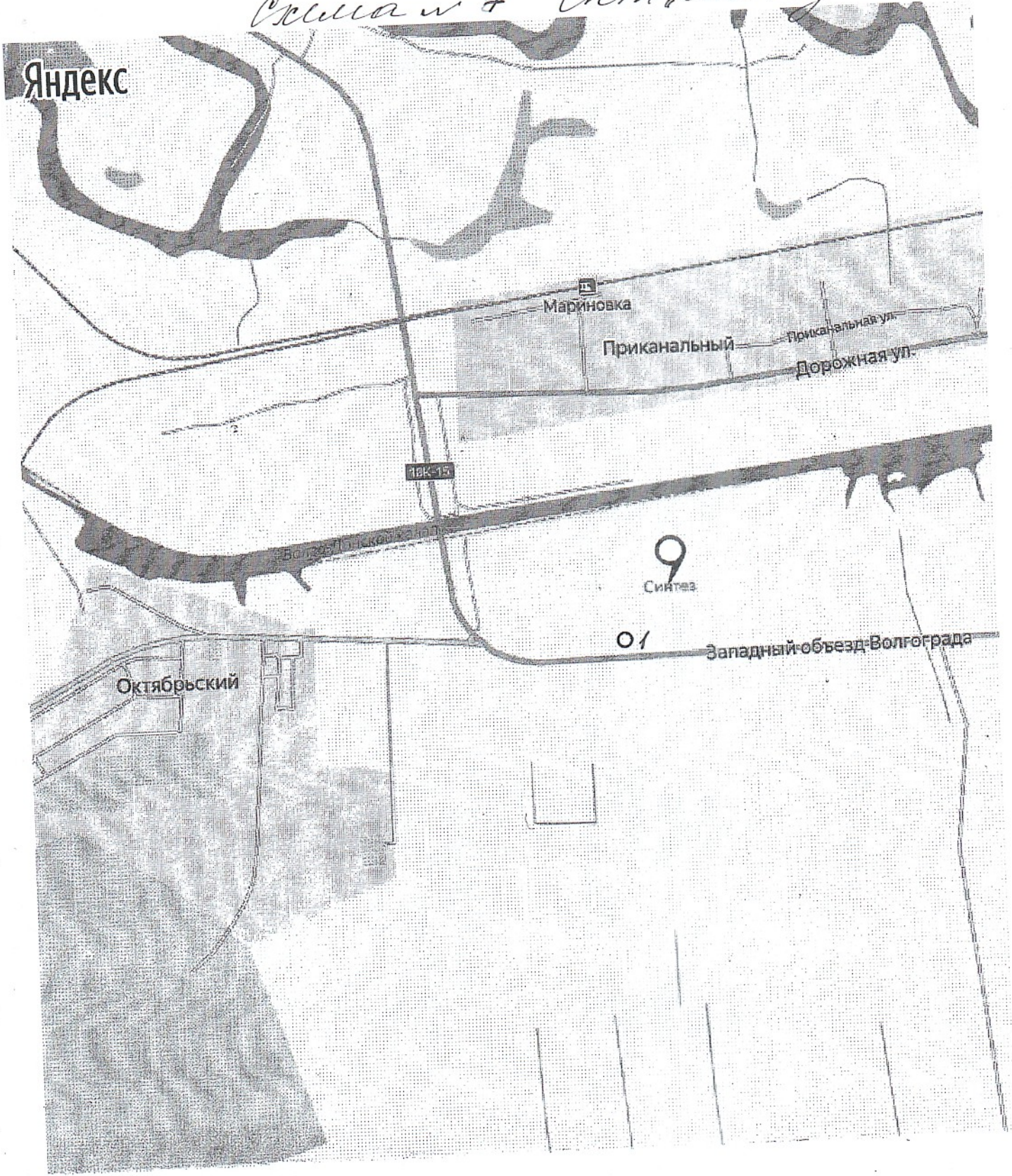
## поселок Октябрьский

Россия, Волгоградская область, Калачёвский район, поселок Октябрьский



Схема № 7 Скт. "Синтез"

Яндекс



Октябрьский

Мариновка

Приканальный

Приканальная ул.

Дорожная ул.

ВК-15

Волга-Донской канал

9  
Синтез

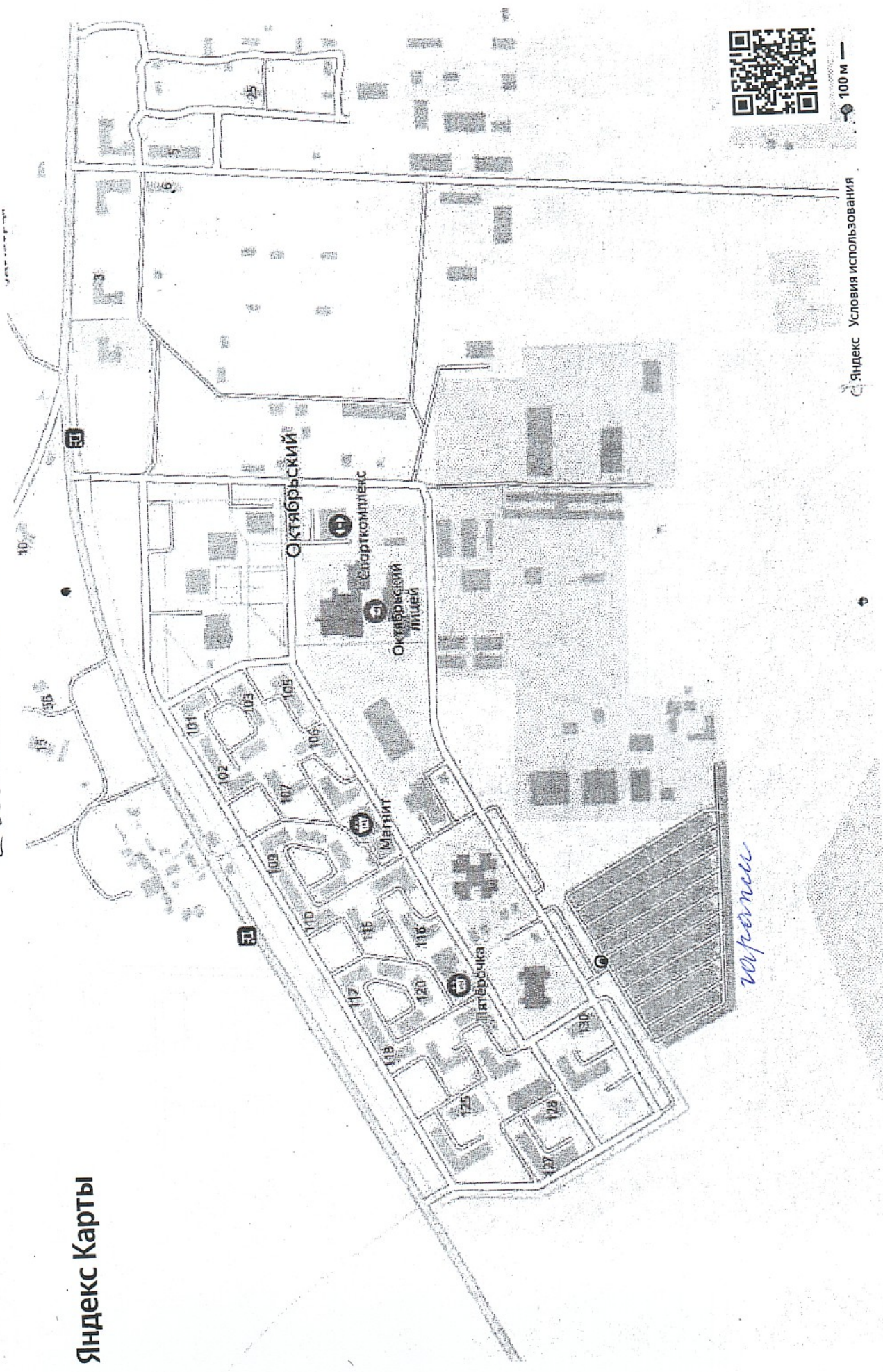
01

Западный обезд-Волгограда



*Схема № 8*

# Яндекс Карты



Яндекс Условия использования

Можно не печатать, установите Яндекс Карты на телефон



*парковка*